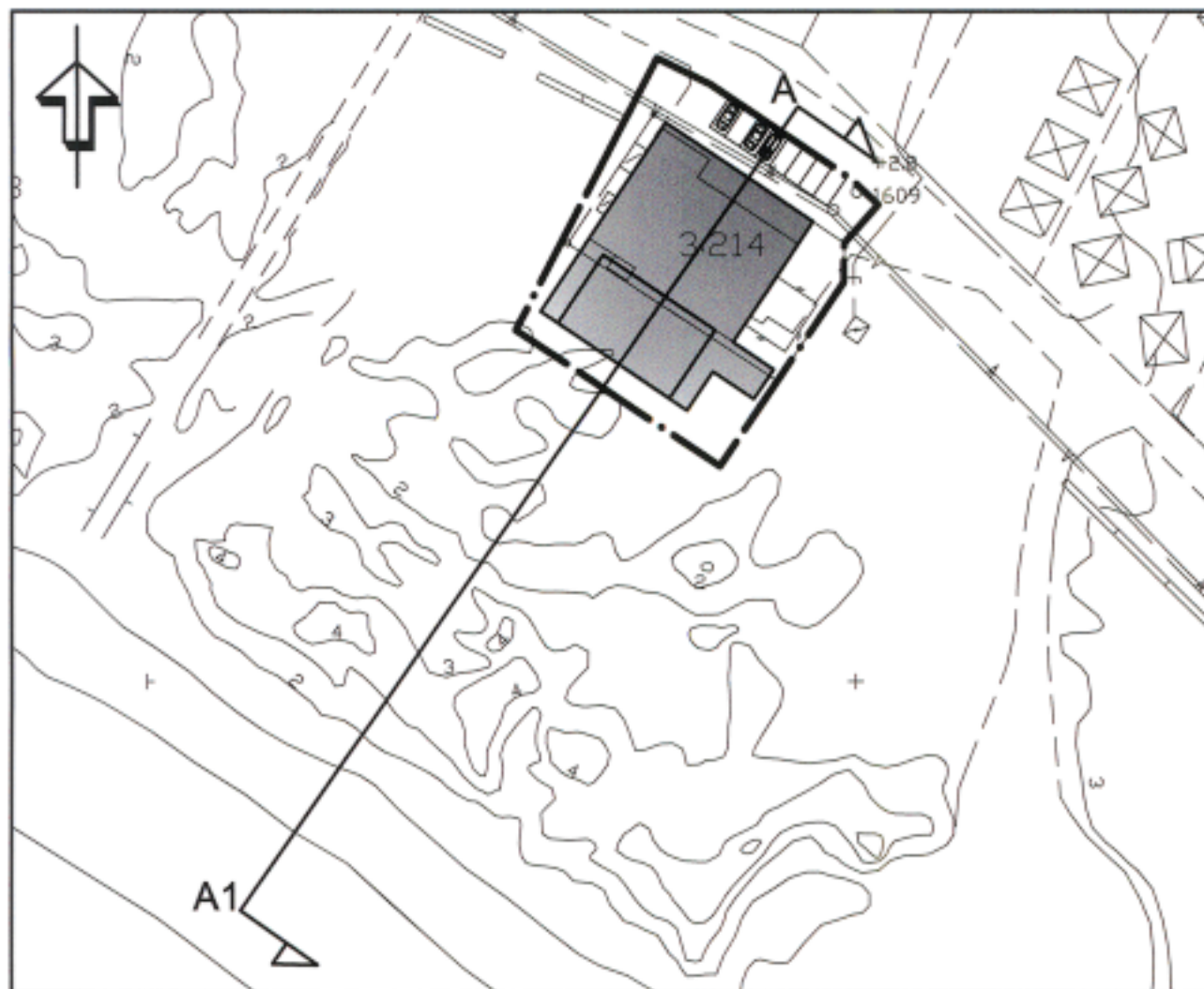




Plankarta



Illustrationskarta

PLANBESTÄMMELSER

Följande gäller inom områden med nedanstående beteckningar. Endast angiven användning och utformning är tillåten. Bestämmelser utan beteckning gäller inom hela planområdet.

GRÄNSER


 Detaljplanegräns
 Egenskapsgräns

ANVÄNDNING AV MARK OCH VATTEN



Kvartersmark

 H Handel, källare får ej anordnas

BEGRÄNSNINGAR AV MARKENS BEBYGGANDE

 Marken får inte bebyggas
 u Marken skall vara tillgänglig för allmänna underjordiska ledningar

PLACERING, UTFORMNING, UTFÖRANDE

 0,0 Högsta totalhöjd i meter
 0,0 Minsta resp. största taklutning i grader

Taktäckning skall huvudsakligen bestå av växtmaterial. Val av fasadmateriell skall ägnas särskild hänsyn.

Genomförandetid

Genomförandetiden är 5 år från den dag planen vinner laga kraft

Huvudmannaskap

Kommunen är inte huvudman för allmän plats



Sektion A-A1, Idéskiss av Marie Ganslåd

ILLUSTRATION

 Föreslagen ny byggnad

ANTAGANDEHANDLING

Detaljplan för
OLOFSBO 3:214 m. fl.
 Falkenbergs kommun

Stadsbyggnadskontoret
 Upprättad 2008-05-27, reviderad 2008-08-26

Antagen av kommunstyrelsen i
 Falkenbergs kommun
 2008-09-09 § 226 intygar:


 Johan Risholm
 Planarkitekt

Denna detaljplan har vunnit laga kraft
 2008-10-03 intygar:


 Johan Risholm
 Planarkitekt

Emma Johansson
 Planarkitekt FPR/MSA

Skala A3 1:1000

