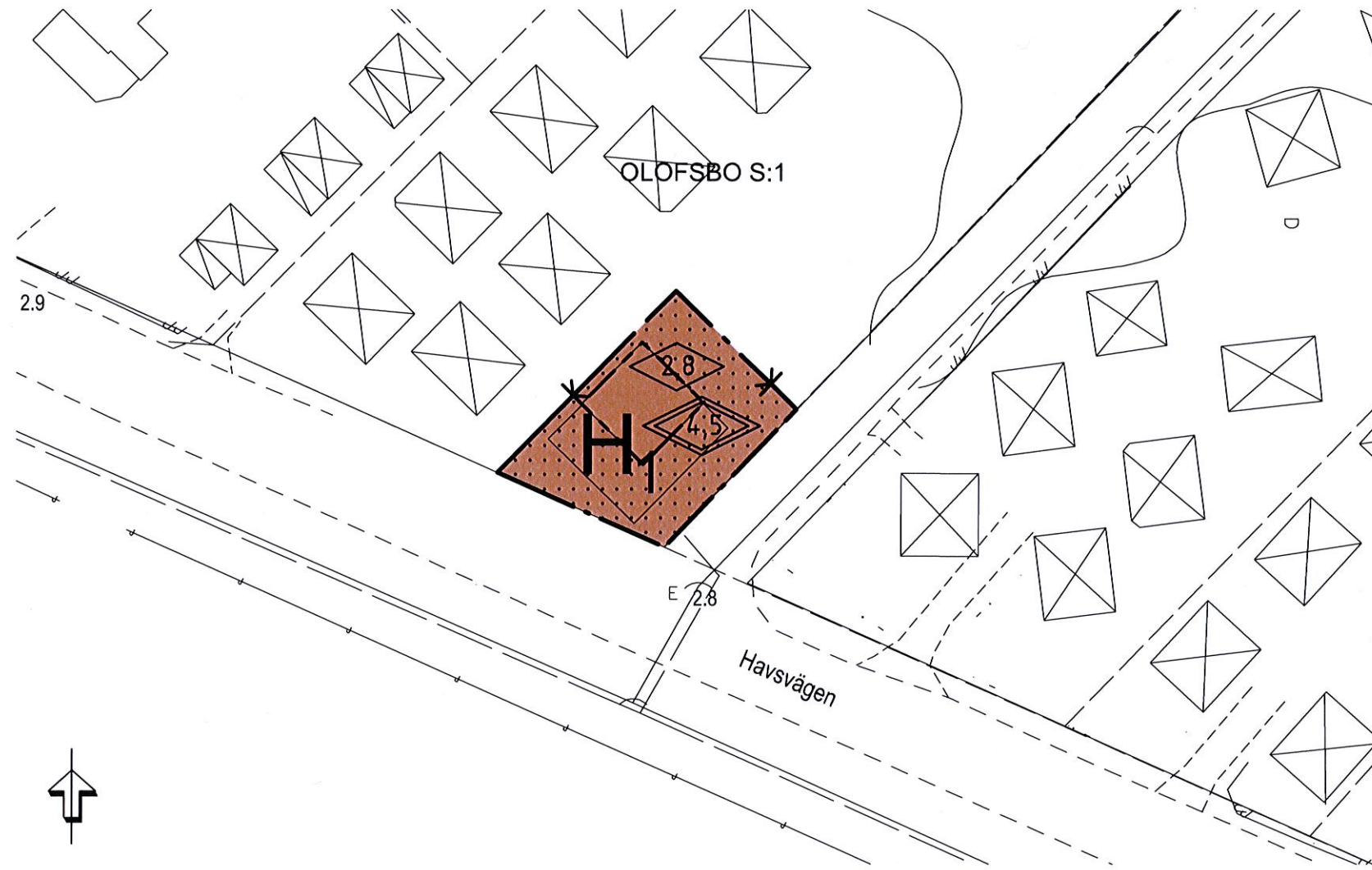
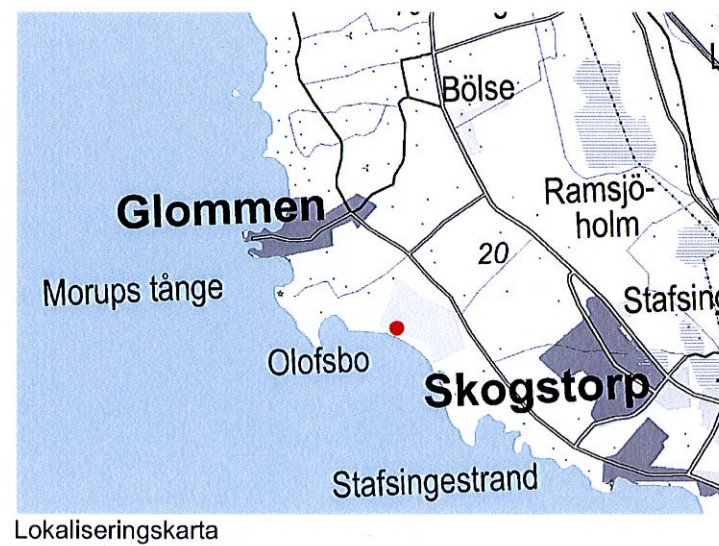
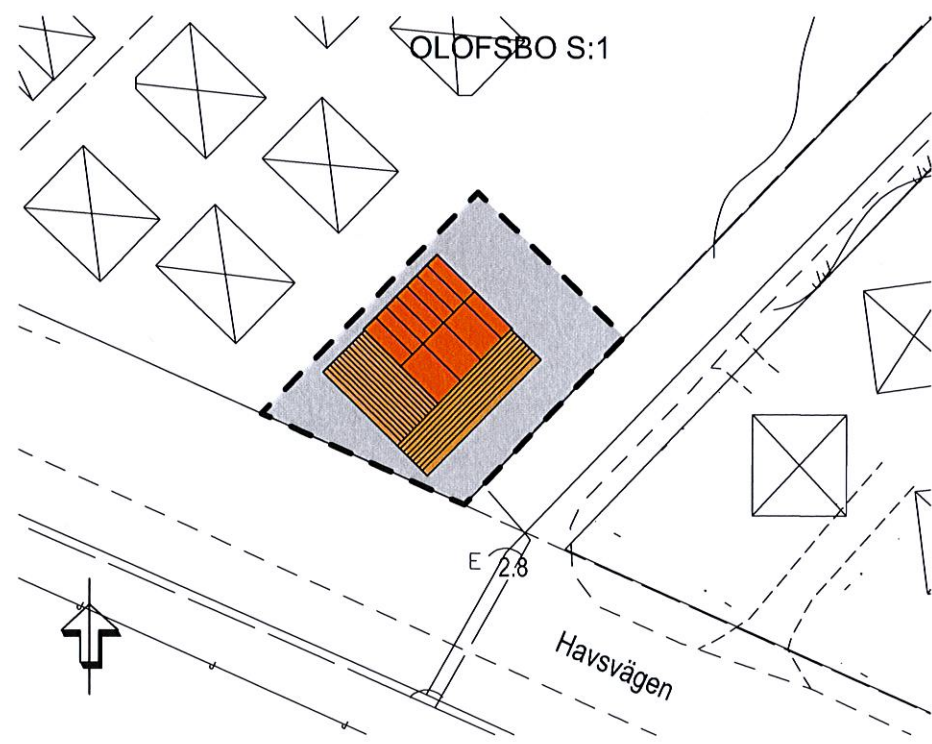


PLANKARTA



ILLUSTRATION



PLANBESTÄMMELSER

Följande gäller inom områden med nedanstående beteckningar. Endast angiven användning och utformning är tillåten. Bestämmelser utan beteckning gäller inom hela området.

GRÄNSER

- Detaljplanegräns
- Egenskapsgräns

ANVÄNDNING AV MARK OCH VATTEN

Kvartersmark

- Kiosk

BEGRÄNSNINGAR AV MARKENS BEBYGGANDE

- Marken får inte bebyggas.

MARKENS ANORDNANDE

Mark och vegetation

- Plank får uppföras till en max höjd på 1,6 m.

PLACERING, UTFORMNING, UTFÖRANDE

- Högsta byggnadshöjd i meter

- Högsta totalhöjd i meter

Endast källarlösa hus.

ADMINISTRATIVA BESTÄMMELSER

Genomförandetiden är 5 år från den dag planen vinner laga kraft. Strandskyddet är upphävt inom hela planområdet.

ILLUSTRATION

- Planområde
- Befintlig kiosk
- Befintligt trädäck



Detaljplan för Del av Olofsbo S:1		 FALKENBERG STADSBYGGNADSKONTORET
ANTAGANDEHANDLING Enkelt planförfarande Dnr: KS/173 Upprättad 2011-05-03 Reviderad 2011-08-23		
Hanna Roxhage Planarkitekt		Planen är ritad i koordinatsystem Plan: Sweref 99 12 00 Höjd: RH 2000
Antagen av kommunfullmäktige: 2011-09-08 § 248 Inlyggar:		Laga kraft vunnit: 2012-02-02 Inlyggar:
Emelie Bertholdson		Skala 1:500 (A3) M 114